

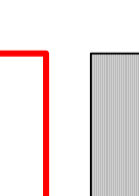

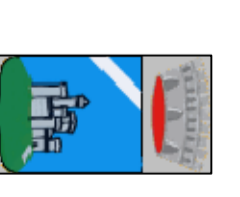


**LEGENDA**

-  LIMITE DEL TERRITORIO COMUNALE
-  TERRITORIO AZIONATO DAL P.R.G. PREVIGENTE
-  LOCALIZZAZIONE DELLE ISTANZE
-  PERIMETRAZIONE DLVO n. 26592

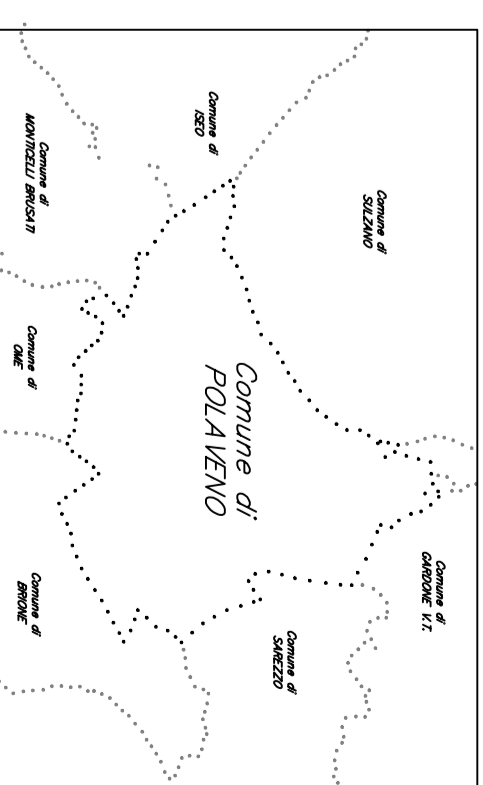
Basi cartografica aerofotogrammetrica fornita dalla Comunità Montana Valle Trompia nei suoi elaborati

REGIONE LOMBARDA PROVINCIA DI BRESCIA



**COMUNE DI POLAVENO**  
**PIANO DI GOVERNO DEL TERRITORIO**

ai sensi della L.R. 11.03.2005, n.12 e s.m.l.  
 COLONTO DIVISIONE E INGEGNERAMENTO COMUNALE



**DOCUMENTO DI PIANO**

**DP 12**  
**AZZONAMENTO STATO DI FATTO P.R.G. CON ISTANZE PERVENUTE**

IL SINDACO IL PROGETTISTA IL RESPONSABILE DEL PROCEDIMENTO

DATA APPROVAZIONE Approvato in data 04/10/2011 Confermato in data 04/10/2011 Direzione Urbanistica Ufficio Urbanistica		DATA APPROVAZIONE Valore in euro 0,00 Valore in euro 0,00	
ADOZIONE C.C. CON DELIBERA N. 18 DATA 12/04/2011	ESERCIZIO DELLA ATTIVITA' PERIODICAMENTE DATA 12/05/2011 AL 10/07/2011	CONVENZIONAZIONE ALTE COOPERAZIONE DATA 10/07/2011 AL 04/10/2011	APPROVAZIONE C.C. CON DELIBERA N. 37 DATA 04/10/2011
Studio tecnico Ing. Luca Campana - Via della Strada, 45 - BRESCIA - tel. 030.2006399 fax 030.2006796			