


**PROCEDURA DI VALUTAZIONE AMBIENTALE STRATEGICA DEL DOCUMENTO DI
PIANO DEL PIANO DI GOVERNO DEL TERRITORIO**

DICHIARAZIONE DI SINTESI

- **Riepilogo del processo integrato tra formazione del piano urbanistico PGT e Valutazione Ambientale**
- L'Amministrazione Comunale ha dato corso alla procedura di formazione del Piano di Governo del Territorio ai sensi della L.R. 12/2005;
 - Ai sensi dell'art. 4 della L. R. 12/2005, delle indicazioni contenute negli "Indirizzi per la valutazione ambientale di piani e programmi" approvati dal Consiglio Regionale in data 13/03/2007, n. VIII/351, della DGR n. 6420 del 27/12/2007 "Determinazione della procedura per la valutazione ambientale di piani e programmi" e della parte seconda del D. Lgs. 152/2006 e della Direttiva Europea 2001/42/CEE del 27/06/2001, la formazione del Piano di Governo del Territorio è sottoposta a Valutazione Ambientale Strategica (VAS), attraverso l'assoggettamento del Documento di Piano alla stessa procedura di VAS;
 - a seguito della sentenza del TAR Lombardia 1526/2010 e del clima di incertezza da essa generato che interessa tutti i comuni lombardi in fase di redazione di PGT, per garantire la corretta adozione del proprio strumento urbanistico, il Comune di Polaveno ha deciso di **riaprire la procedura di VAS**, già interamente svolta (con avvio del procedimento con DGC n.106 del 18 dicembre 2008 e DGC n 75 del 14 luglio 2009 e Conferenze di Valutazione in data 9 settembre 2009 e 26 aprile 2010), **e di ripeterla nuovamente** a partire dalla 1° conferenza di VAS;
 - Con Delibera di Giunta Comunale n.72 del 21 ottobre 2010 "Integrazione del procedimento di Valutazione Ambientale Strategica (VAS) sul documento di piano (atto del PGT) in seguito alla sentenza del TAR della Lombardia, Milano, seconda sezione del 17.05.2010 n. 1526" è stata nominata l'Autorità Competente per la VAS nella persona dell'arch. Anna Benedetti - Responsabile dell'Area Tecnica del Comune di Padenghe sul Garda.
- **Soggetti coinvolti e consultazioni effettuate ai fini della condivisione e partecipazione**
- In date 12 novembre 2010 e 17 dicembre 2010 si sono svolte le Conferenze di Valutazione Ambientale alle quali sono stati inviati i seguenti enti:
 - Provincia di Brescia, ARPA dipartimento di Brescia, Soprintendenza Beni Ambientali ed Architettonici di Brescia, Soprintendenza per i Beni Archeologici della Lombardia, Direzione Regionale per i Beni Culturali e Paesaggistici della Lombardia, Regione Lombardia DG Territorio ed Urbanistica, STER Brescia, ASL di Valle Trompia, Comunità Montana di Valle Trompia, Corpo Forestale dello Stato, A2A, SNAM, Enel, Telecom, Comuni di Brione, Gardone V.T., Sarezzo, Ome, Iseo, Sale Marasino, Sulzano, Monticelli Brusati ed Esercito Italiano.

Comune di Polaveno
Provincia di Brescia
UFFICIO TECNICO

P.za Marconi, 4
25060 Polaveno (BS)
tel. 030/8940955 fax 030/84109
e-mail: tecnico@comune.polaveno.bs.it



Comune di Polaveno

Provincia di Brescia
UFFICIO TECNICO

P.za Marconi, 4
25060 Polaveno (BS)
tel. 030/8940955 fax 030/84109
e-mail: tecnico@comune.polaveno.bs.it

- **Partecipazione del pubblico**

In date 23/28/30 Settembre 2009 si sono svolte le Assemblee pubbliche per esporre i programmi dell'Amministrazione e le fasi procedurali del P.G.T. e gli incontri con le proprietà per valutare le istanze occorsi nel mese di ottobre 2009.

➤ **Modalità d'integrazione delle considerazioni ambientali nel Rapporto Ambientale e nel Piano di Governo del Territorio**

- Si prende atto che, come riportato nei verbali della prima e seconda Conferenza di Valutazione sono state valutate, in considerazione alle problematiche ambientali rilevate, delle integrazioni da apportare sia al Rapporto Ambientale sia al Documento di Piano. A tal proposito si veda nello specifico le modifiche apportate: all'articolo 15 delle NTA del DdP, al disegno urbanistico dell'Ambito di Trasformazione P.A.2 e al Piano di Monitoraggio della tematica acqua.

➤ **Recepimento dei pareri ed osservazioni pervenuti: nel Rapporto Ambientale, nel Piano di Governo del Territorio e nel Sistema di Monitoraggio**

- ASL BRESCIA Direzione gestionale distrettuale n.3 distretto socio-sanitario n. 4 - **PARERE FAVOREVOLE** senza osservazioni e prescrizioni;
- ARPA Dipartimento di Brescia- **PARERE FAVOREVOLE** con osservazioni e prescrizioni che si intendono integralmente recepite ed integrate nel documento di piano e che di seguito vengono sintetizzate o richiamate e controdedotte:

Suggerimenti al monitoraggio tematica acqua (pag. 4 del parere): il sistema di monitoraggio proposto nel Rapporto Ambientale verrà integrato con i parametri microbiologici delle acque destinate al consumo umano;

Vengono accolte e inserite nelle Norme Tecniche del DdP tutte le raccomandazioni circa la predisposizione di opere di mitigazione ambientale (alberature e/o schermature) a protezione di possibili inquinanti e/o molestie olfattive e rumorose previste.


Fognatura e depurazione: è già previsto per gli Ambiti di Trasformazione proposti dal DdP l'allaccio alla fognatura nonchè la predisposizione di reti separate (Acque scure e acque chiare).

Zonizzazione acustica L. 447/95: verrà effettuato il coordinamento tra lo strumento urbanistico adottato e la classificazione acustica del territorio comunale.

- A2A Ciclo Idrico- Vengono forniti nuovi dati aggiornati che verranno integralmente trasposti all'interno del Rapporto Ambientale allegato al DdP in adozione.
- PROVINCIA DI BRESCIA Ufficio VAS - **PARERE FAVOREVOLE** in ordine alla valutazione degli impatti significativi sull'ambiente derivanti dall'attuazione delle previsioni del Documento di Piano. Le osservazioni e prescrizioni si intendono integralmente recepite ed integrate nel documento di piano e di seguito vengono sintetizzate o richiamate e controdedotte:

Tematica acque sotterranee: si sottolinea che nel Rapporto Ambientale l'argomento è stato trattato e valutato a pagina 35.

Fognatura e depurazione: è già previsto per gli Ambiti di Trasformazione proposti dal DdP l'allaccio alla fognatura nonchè la predisposizione di reti separate (Acque scure e acque chiare).



Tematica consumo di suolo: si sottolinea che nel Rapporto Ambientale l'argomento è stato trattato e valutato nel capitolo 5 (da pagina 102).

Non sono presenti nel territorio di Polaveno siti da bonificare.

Le indicazioni espresse per gli Ambiti di Trasformazione previsti nel DdP sono coerenti con le analisi espresse nelle valutazioni ambientali del Rapporto Ambientale.

➤ **Parere Motivato**

L'Autorità Competente d'intesa con l'Autorità Procedente valutato il percorso di Valutazione Ambientale Strategica effettuato e analizzati i pareri e le osservazioni pervenute come sopra analizzato ha decretato, ai sensi dell'art. 10 del Decreto Legislativo 3 aprile 2006, n. 152 e degli Indirizzi generali per la valutazione ambientale di piani e programmi approvati dal Consiglio regionale nella seduta del 13 marzo 2007, atto n. VIII/351, in attuazione del comma 1 dell'articolo 4 della legge regionale 11 marzo 2005, n. 12, **parere positivo circa la compatibilità ambientale del Documento di Piano del PGT di Polaveno .**

Comune di Polaveno

Provincia di Brescia
UFFICIO TECNICO

P.za Marconi, 4
25060 Polaveno (BS)
tel. 030/8940955 fax 030/84109
e-mail: tecnico@comune.polaveno.bs.it

L'Autorità Proponente


Il Sindaco

Fabio Peli



L'Autorità Competente

Arch. Anna Benedetti



Il Responsabile dell'Ufficio Tecnico

Arch. Francesca Zubani