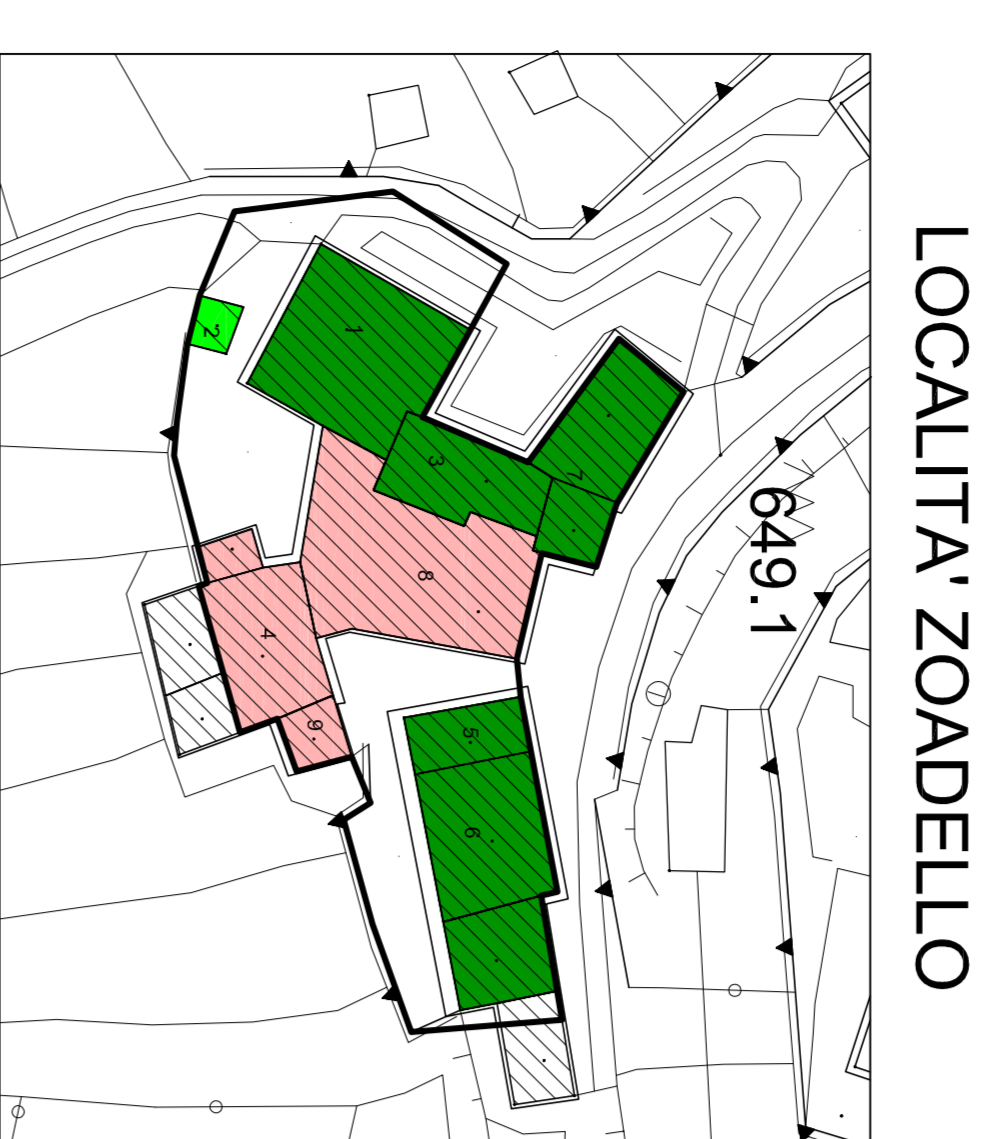
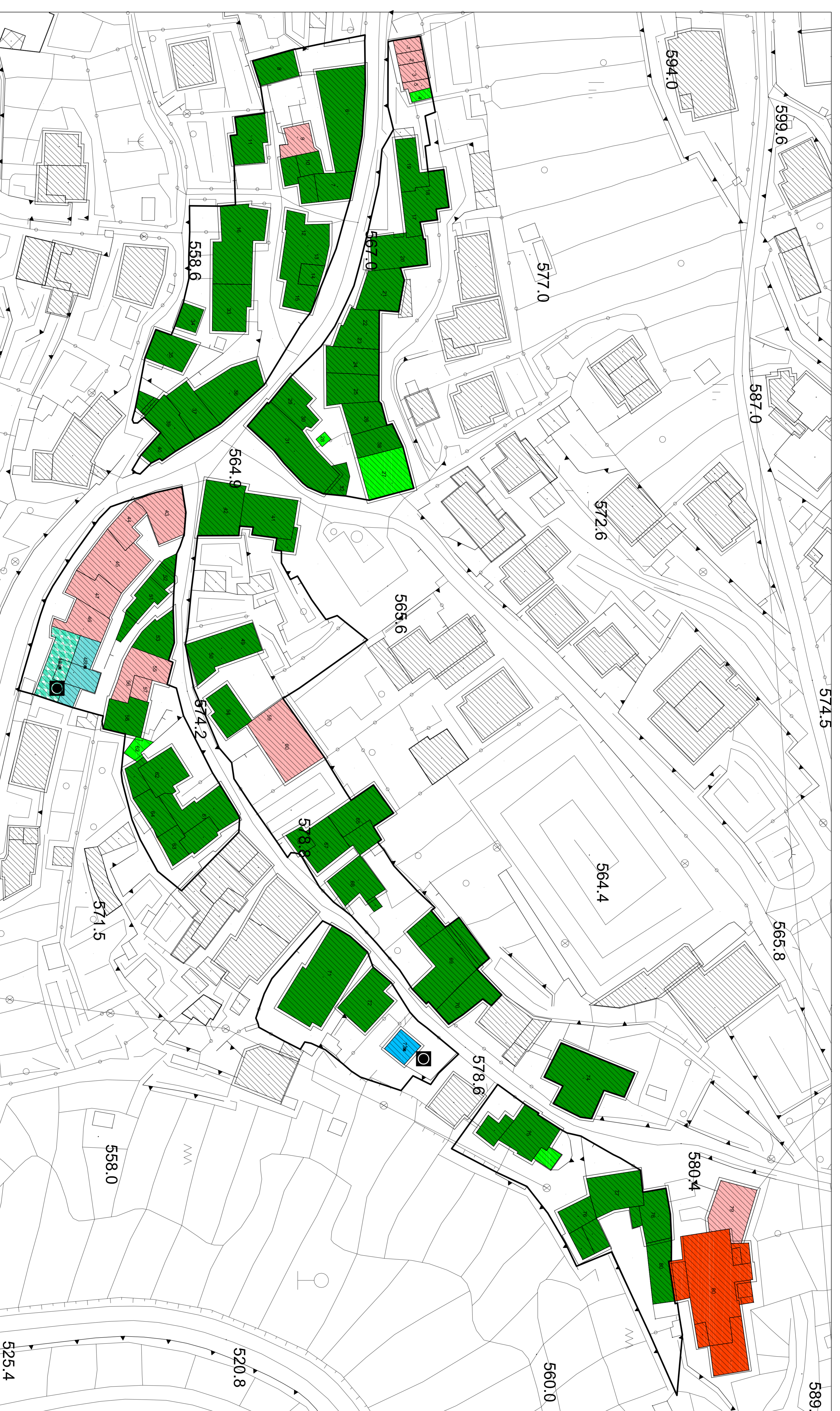


CAPOLUOGO POLAVENO








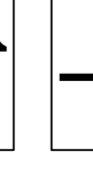




LOCALITÀ ZOADELLO

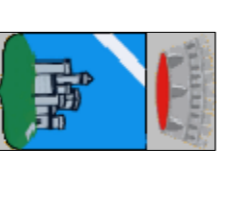


LOCALITÀ CASTIGNIDOLO

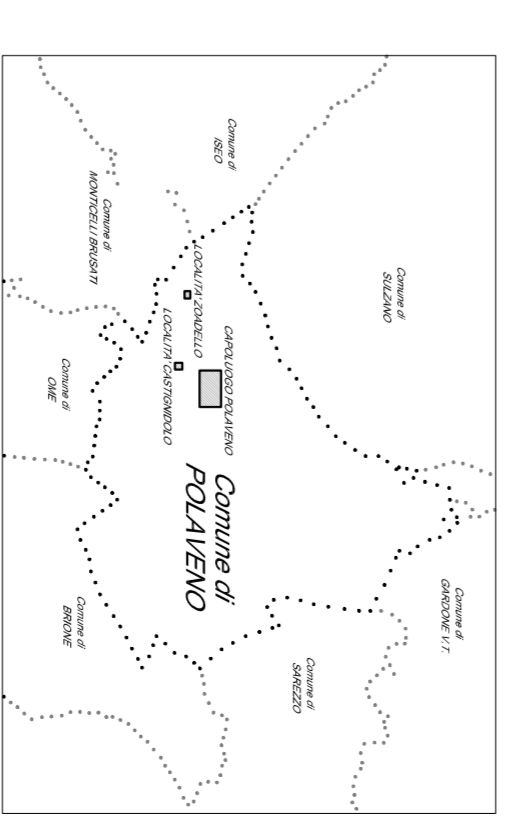
LEGENDA

-  LIMITE NUCLEI DI ANTICA FORMAZIONE
-  CHIESE
-  TORRE
-  PALAZZI E CASE PADRONALI
-  RUSTICI DI PALAZZI E CASE PADRONALI
-  TIPOLOGIE DIVERSE (FINE 800 INIZIO 900)
-  EDILIZIA CONTEMPORANEA E POST-BELLICA
-  CORRI ACCESSORI ALLA RESIDENZA
-  UNITÀ DI RILEVAMENTO
-  BENI VINCOLATI CON DECRETO

REGIONE LOMBARDA PROVINCIA DI BRESCIA



COMUNE DI POLAVENO
PIANO DI GOVERNO DEL TERRITORIO
 ai sensi della L.R. 11.03.2005, n.12 e s.m.l.
 QUADRO FUNZIONALE E INDIRIZZAMENTO COMUNALE



PIANO DELLE REGOLE

PR 2.1
 MAPPA DELLE TIPOLOGIE
 DEGLI EDIFICI - POLAVENO
 ZOADELLO - CASTIGNIDOLO

IL SINDACO IL PROGETTISTA
 IL RESPONSABILE
 DEL FIDUCIAMENTO

FINALITÀ STRUTTURALE
 Piano di Governo del Territorio
 del Comune di Polaveno
 Collaboratori tecnici: Arch. Maria Borgogni
 Arch. Roberto Basso
 Arch. Roberto Basso
 Studio Polavengo - Graf. Davide Maffei
 Disegnato: Luca Maffei

ADOZIONE C.C. CON CONSULENZA		CONFERMAZIONE NAT. CONSULENZA		APPROVAZIONE C.C. CON CONSULENZA	
n.	ddl	n.	ddl	n.	ddl
18	12/05/2011	37	10/07/2011	37	04/10/2011
18	10/07/2011	37	04/10/2011	37	04/10/2011

Studio Polavengo - Graf. Davide Maffei - Via delle Stalle, 45 - BRESCIA - tel. 030.2090369 fax 030.2097896