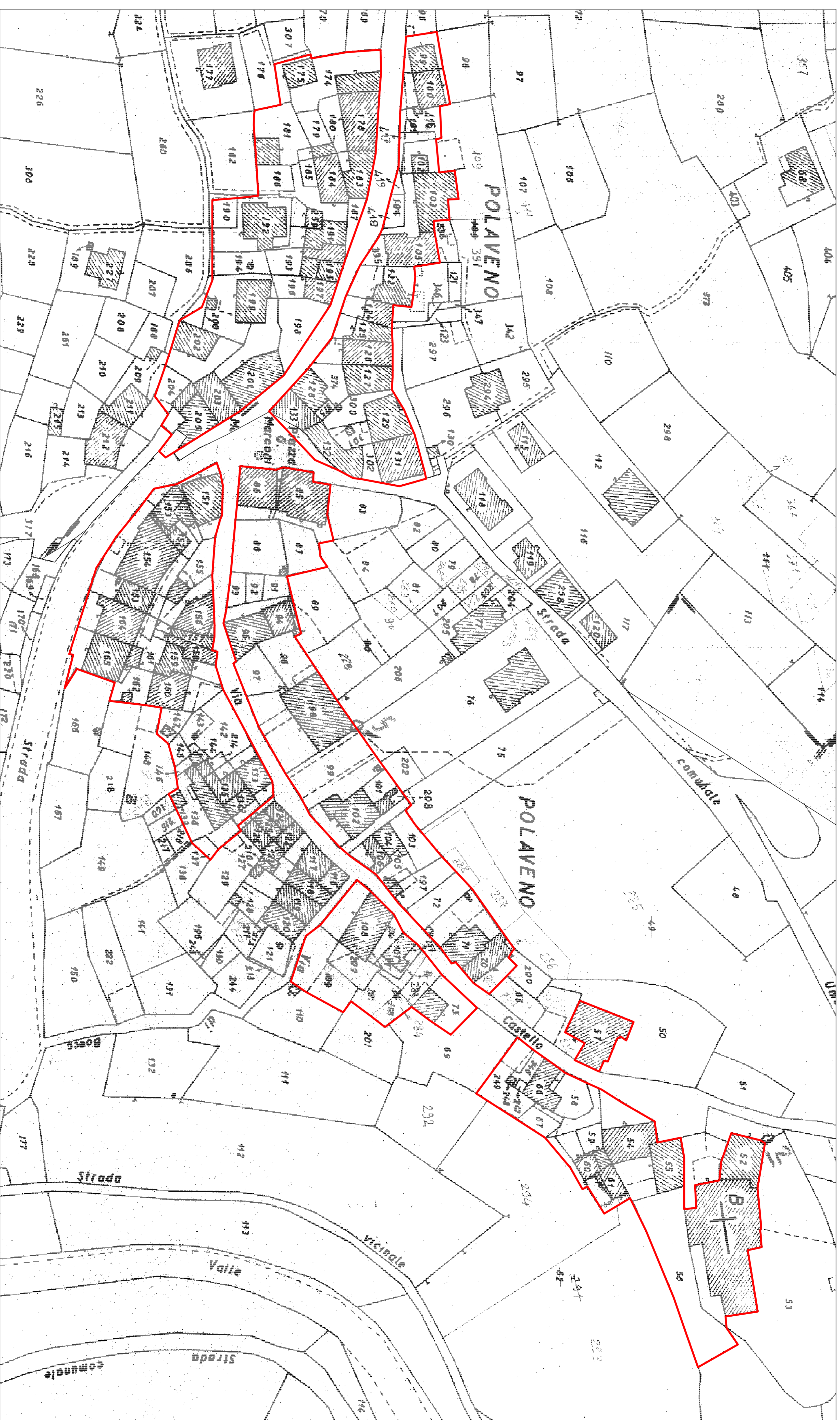
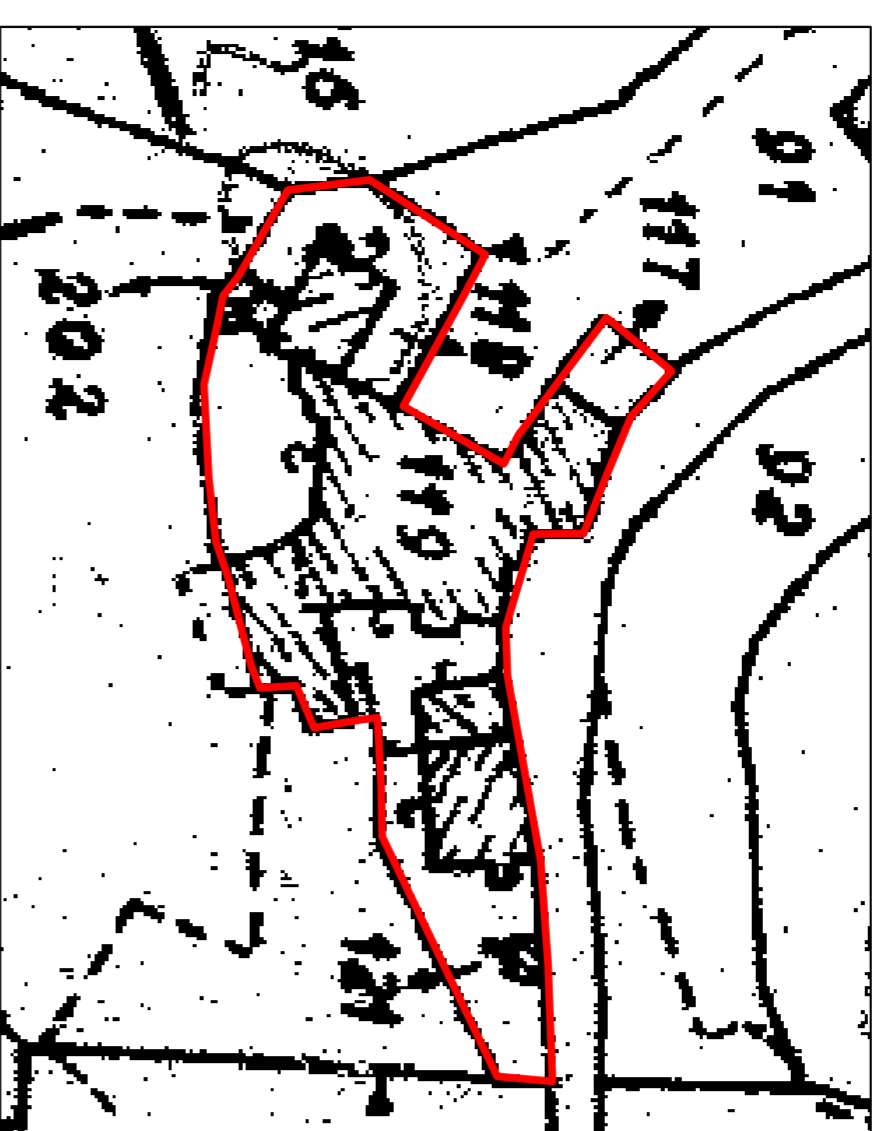


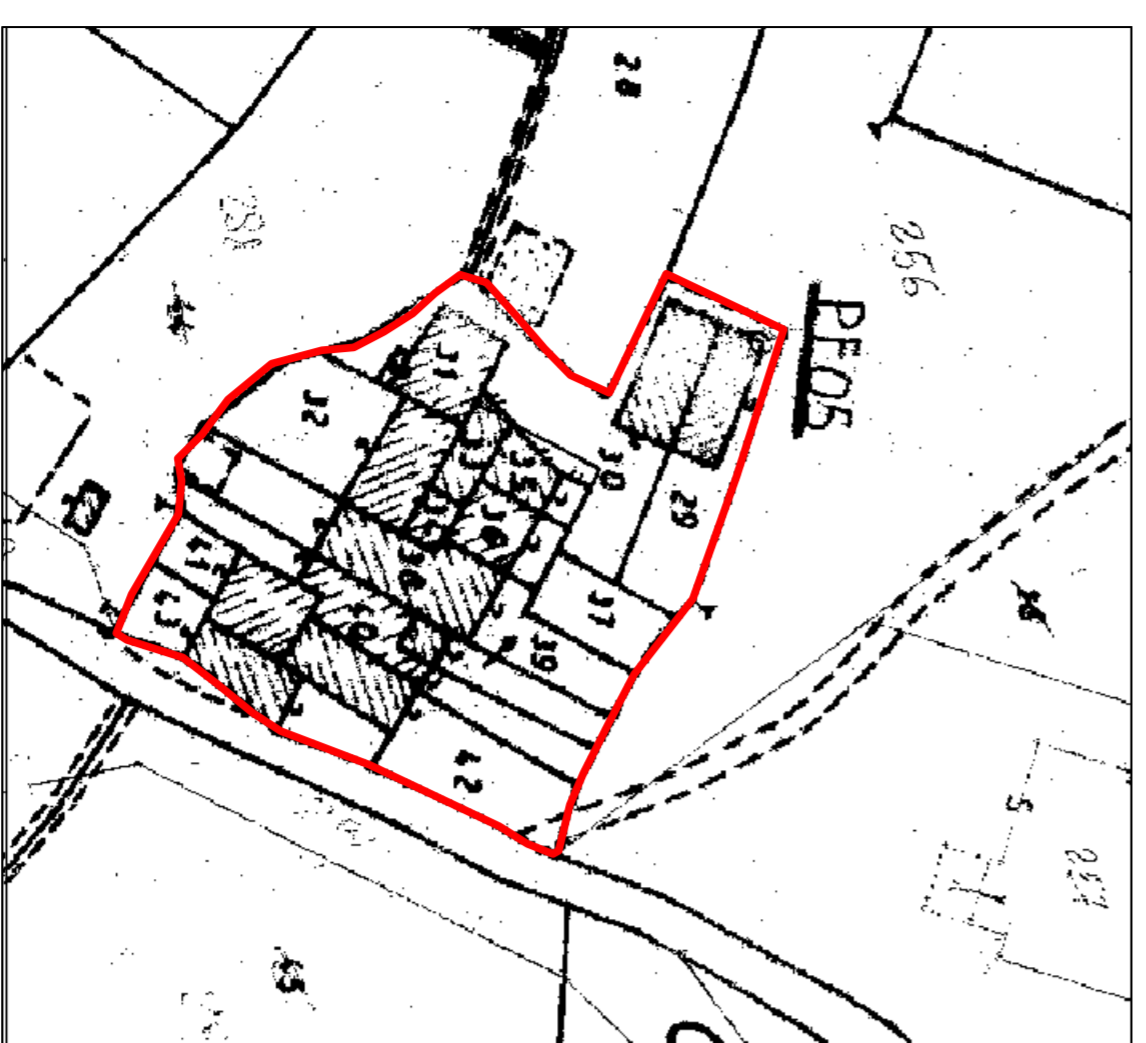
CAPOLUGO POLAVENO



LOCALITA' ZOADELLO



LOCALITA' CASTIGNIDOLO



 Limite nuclei di antica formazione

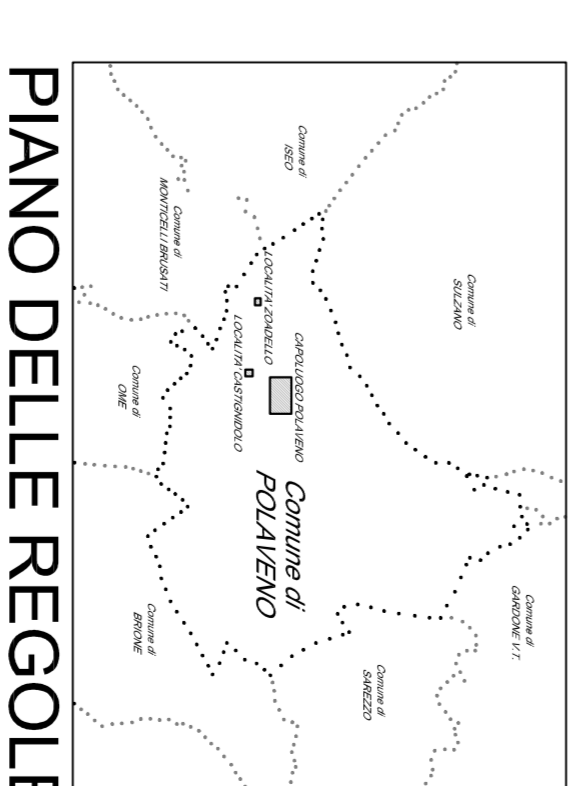
REGIONE LOMBARDIA

PROVINCIA DI BRESCIA



PIANO DI GOVERNO DEL TERRITORIO

COMUNE DI POLAVENO
 ai sensi della L.R. 11.103.2005, n.12 e s.m.l.
 QUADRO QUINQUE E INQUADRAMENTO COMUNALE



PIANO DELLE REGOLE

PR.2.4	MAPPE CATASTALI	Scala: 1:500
	POLAVENO - ZOADELLO	DATA: FEBBRAIO 2011
	CASTIGNIDOLO	DATA: OTTOBRE 2011

IL SINDACO _____ IL PROGETTISTA _____
 IL RESPONSABILE DEL PROCEDIMENTO _____

PANI UBONINICI Comune		PANI DI SETTORE	
Caldimontoni tecnico: Maria Anna Bergami		Studio progegnatore: Geom. Davide Marzulli	
Ing. Chiara Cappelletti		Ing. Chiara Cappelletti	
Servizio Urbanistica		Servizio Urbanistica	
ADOZIONE C.C. CON DELIBERA	DEPOSITO REGALATI E PUBBLICAZIONE	CONTRIBUZIONI ALLE OSSERVAZIONI	APPROVAZIONE C.C. CON DELIBERA
n. 18	del 12/06/2011	del 10/07/2011	n. 37
data 12/06/2011	del 10/07/2011	del 04/10/2011	data 04/10/2011

Studio tecnico Ing. Luca Campana - Via della Strada, 45 - BRESCIA - tel. 030.298089 fax 030.298798