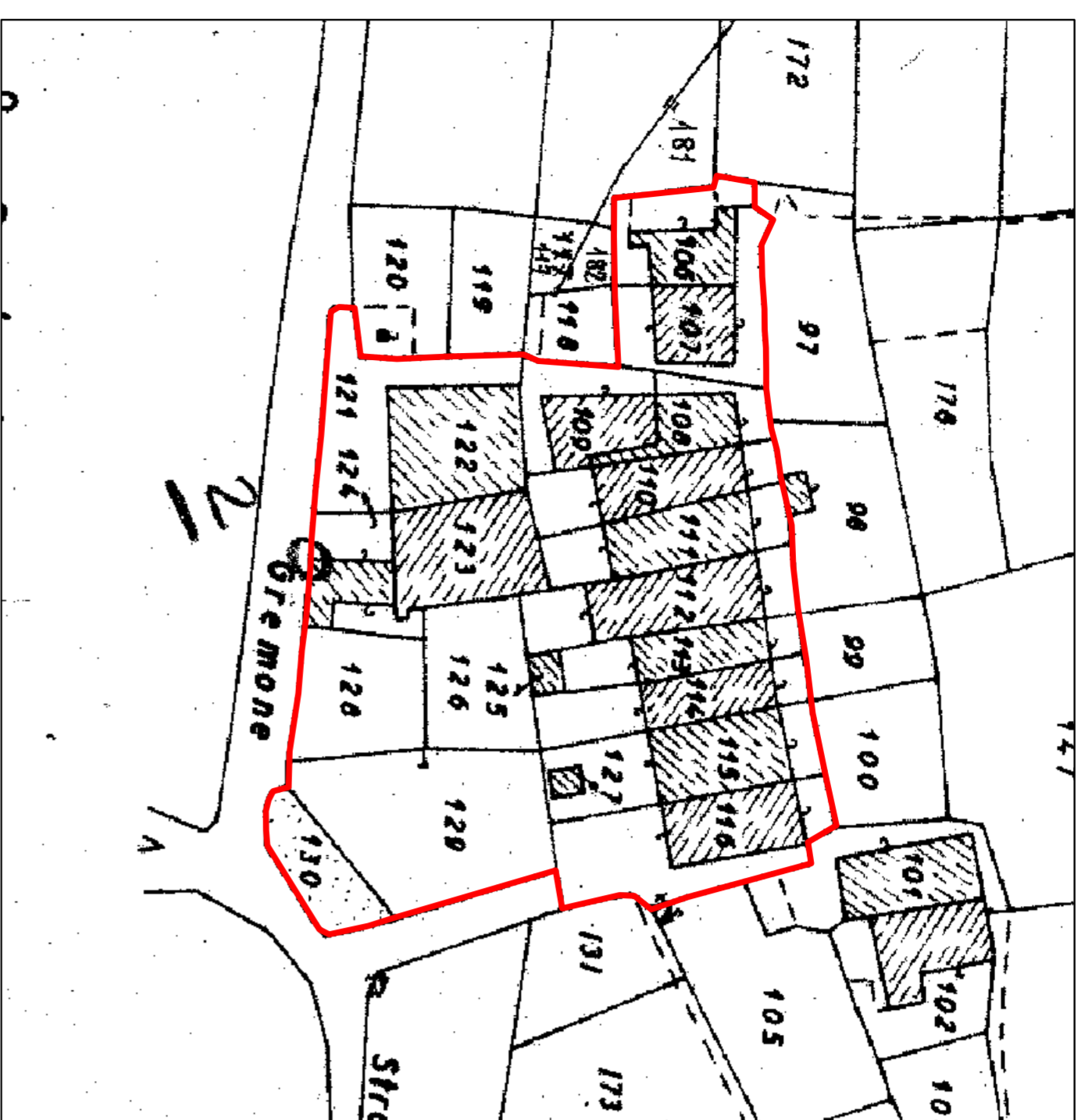


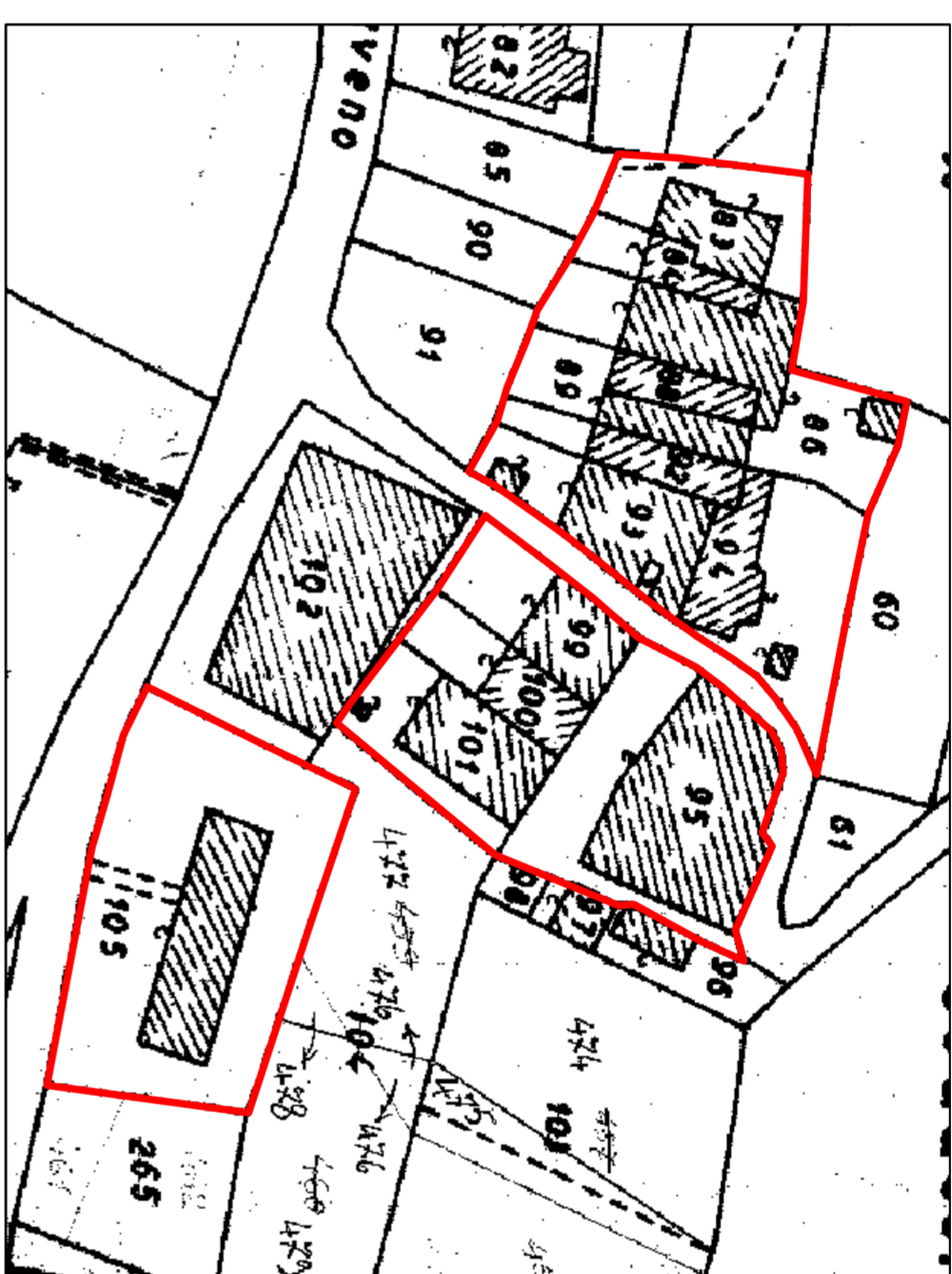
LOCALITA' GREMONE



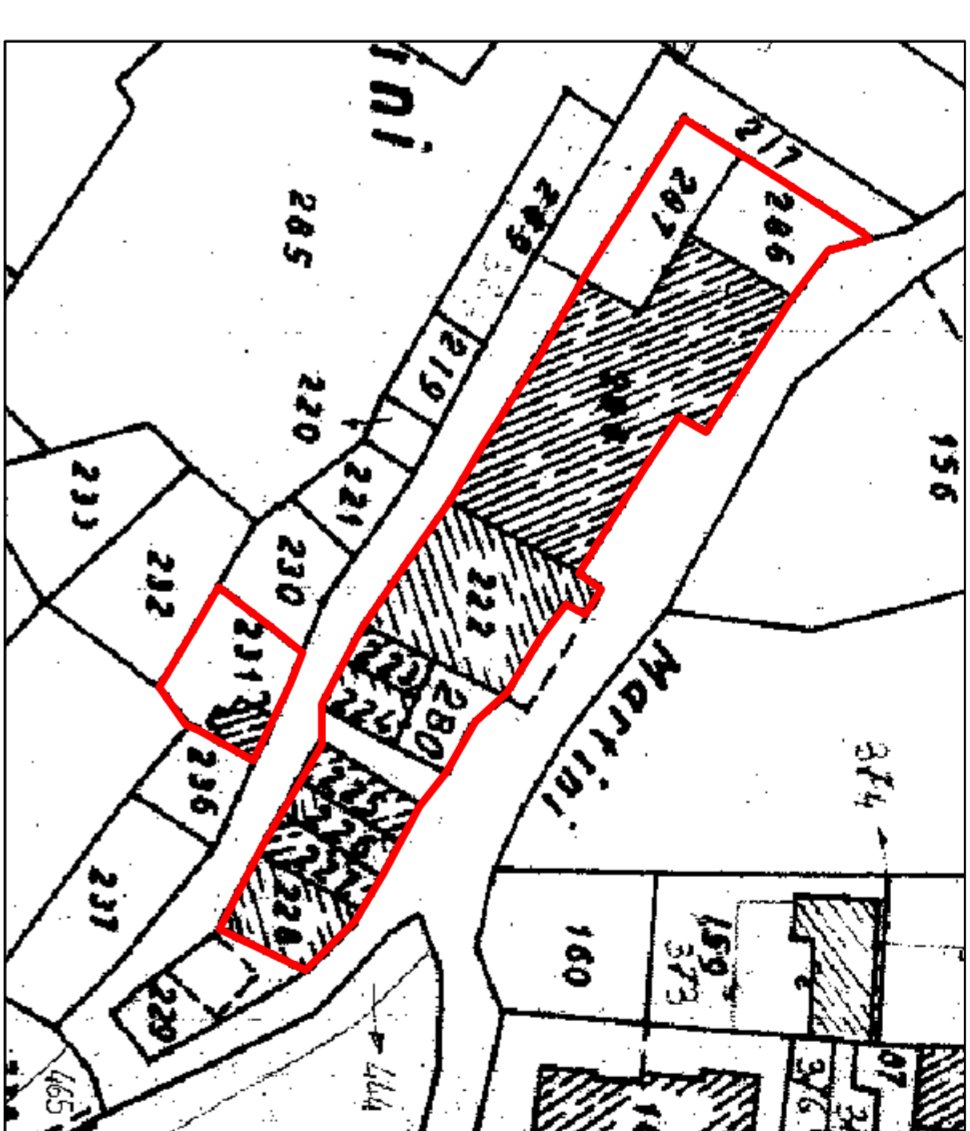
LOCALITA' BARDINELLI



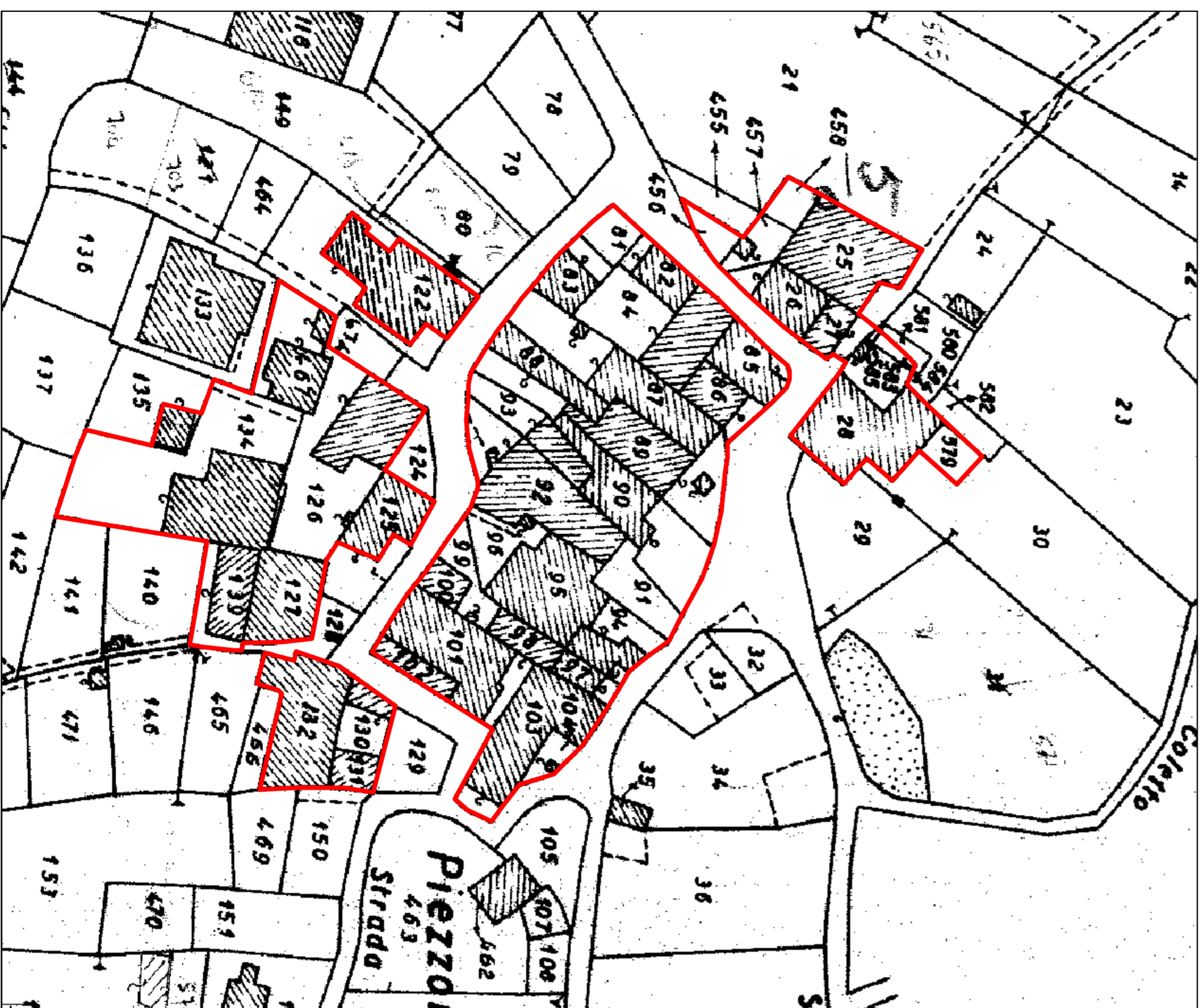
LOCALITA' CODASSI



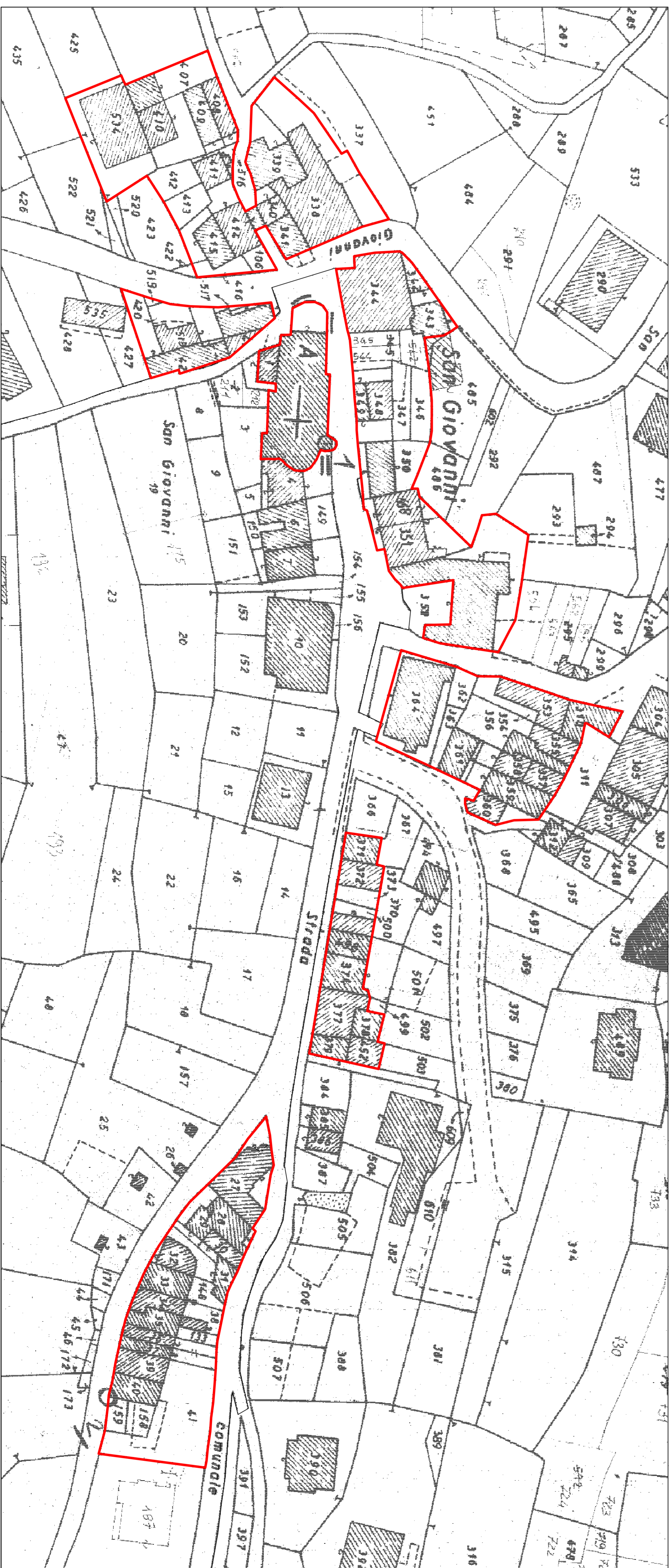
LOCALITA' MARTINI



LOCALITA' PIEZZONE



FRAZIONE SAN GIOVANNI



 Limite nuclei di antica formazione

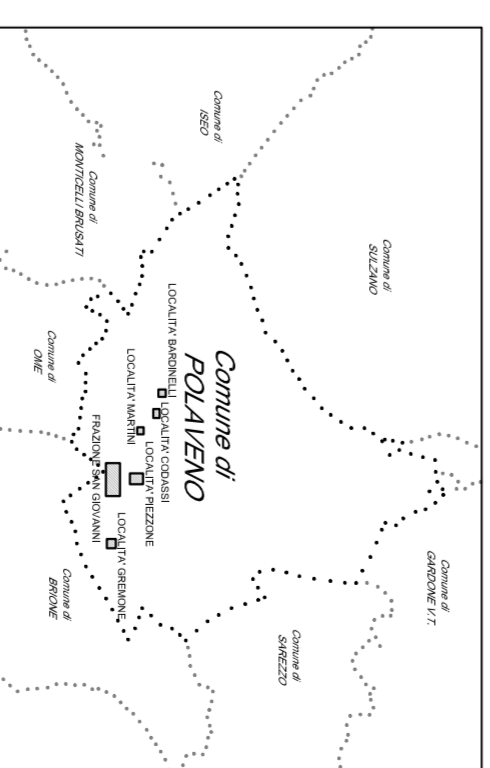
REGIONE LOMBARDIA

PROVINCIA DI BRESCIA



**PIANO DI GOVERNO DEL TERRITORIO**

COMUNE DI POLAVENO  
ai sensi della L.R. 11.03.2005, n.12 e s.m.l.  
QUADRO D'UNIONE E INSOLCOMUNTO COMUNALE



**PIANO DELLE REGOLE**

MAPPE CATASTALI  
SAN GIOVANNI  
PIEZZONE - MARTINI - CODASSI -  
BARDINELLI - GREMONE

**PR 2.9**  
IL SINDACO  
IL PROGETTISTA

IL RESPONSABILE  
DEL PROCEDIMENTO

PANI URBANISTICO		PANI DI SETTORE	
Adottato	18/07/2011	Adottato	10/07/2011
Modificato	18/07/2011	Modificato	10/07/2011
Approvato	18/07/2011	Approvato	10/07/2011

ADOZIONE C.C. CON		DELIBERA	
Adottato	18/07/2011	Adottato	10/07/2011
Modificato	18/07/2011	Modificato	10/07/2011
Approvato	18/07/2011	Approvato	10/07/2011

Studio tecnico ing. Luca Campana - Via delle Stalle, 45 - BRESCIA - tel. 030.2608089 fax 030.2608796