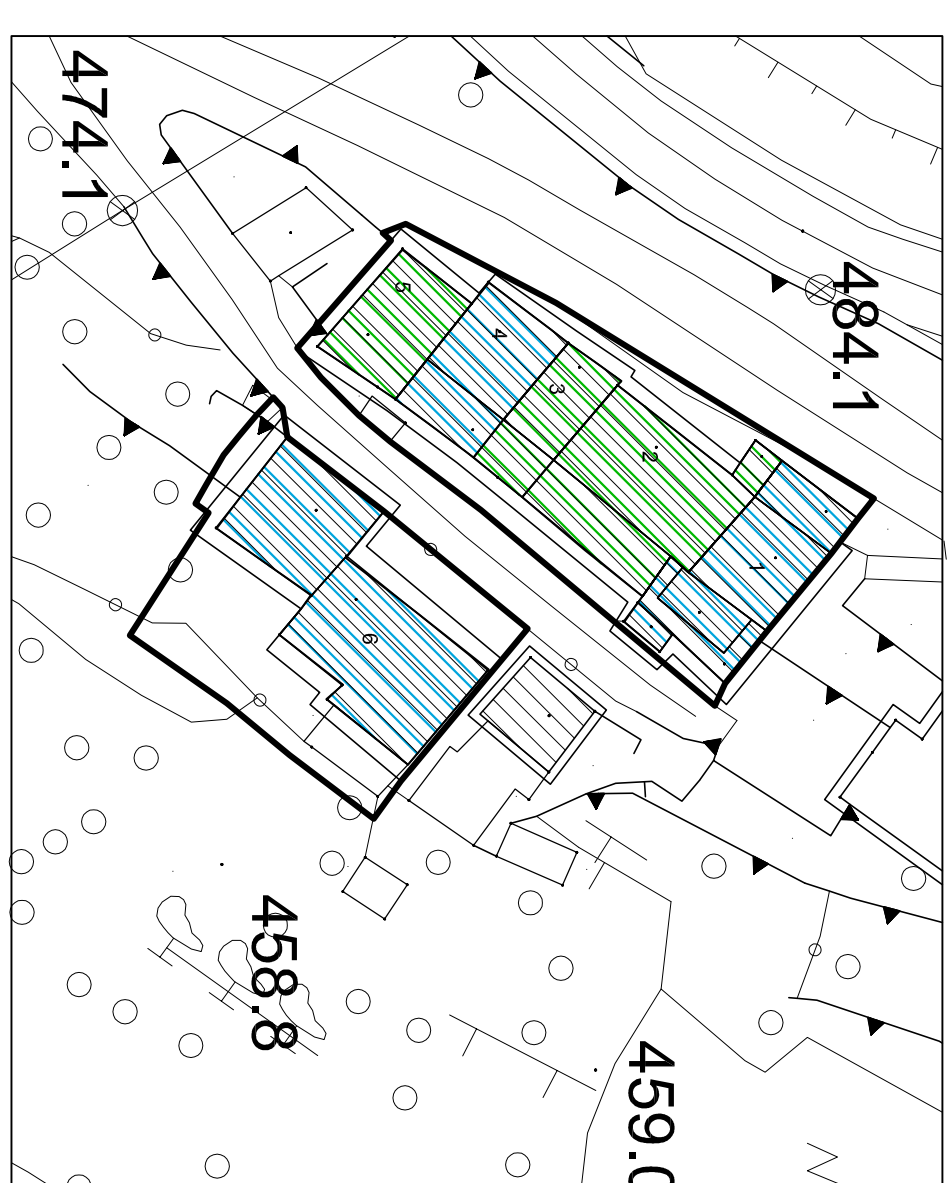


LOCALITA' BELLEBONI



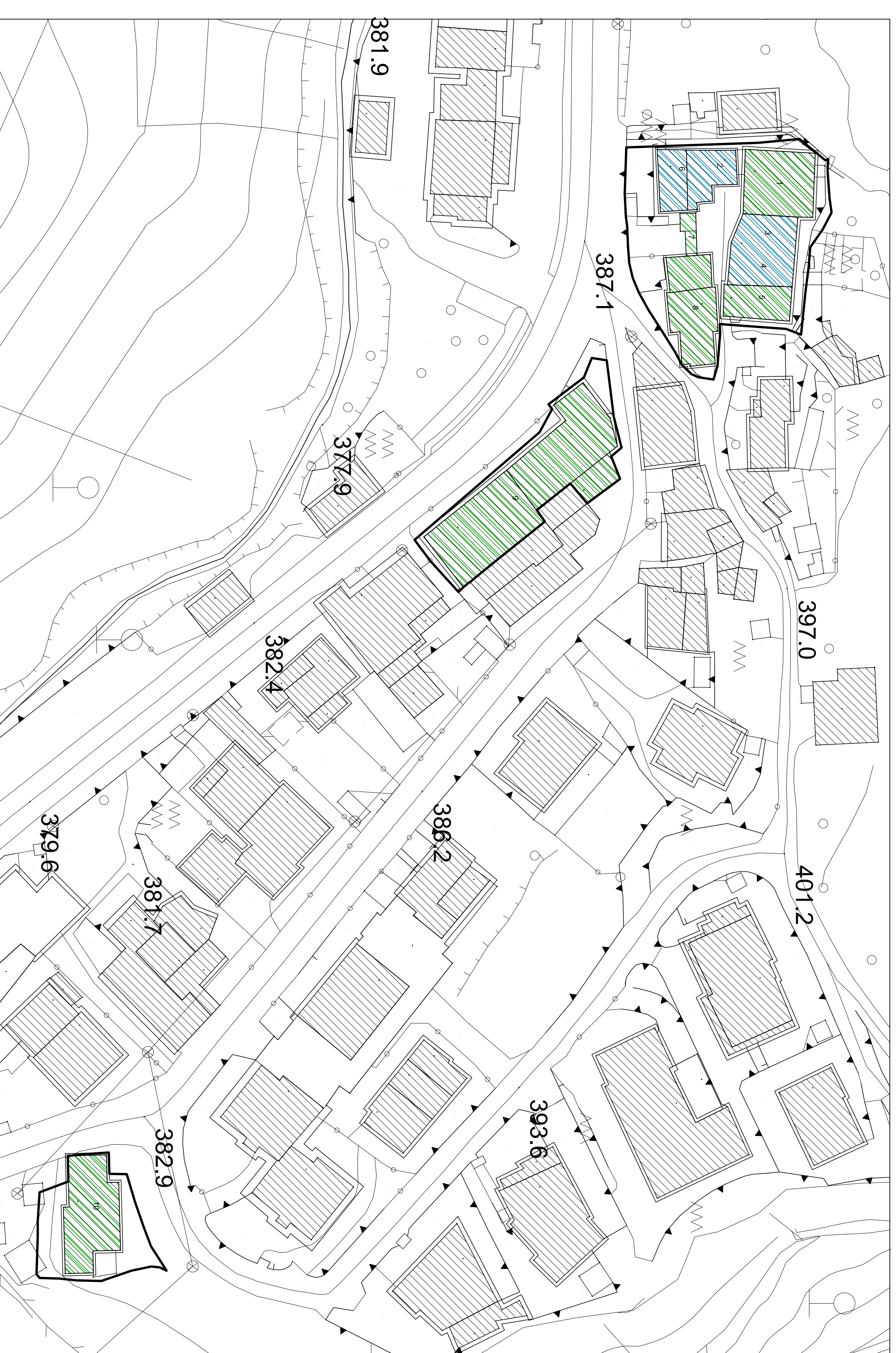
LOCALITA' GOMBIO




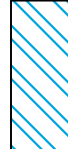

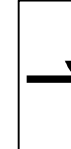
LOCALITA' BELTRAMELLI



LOCALITA' TONETTI



LEGENDA

-  LIMITE NUCLEI DI ANTICA FORMAZIONE
-  EDIFICI RECUPERATI
-  EDIFICI NON RECUPERATI
-  PERIMETRO UNITA' DI RILEVAMENTO

REGIONE LOMBARDIA

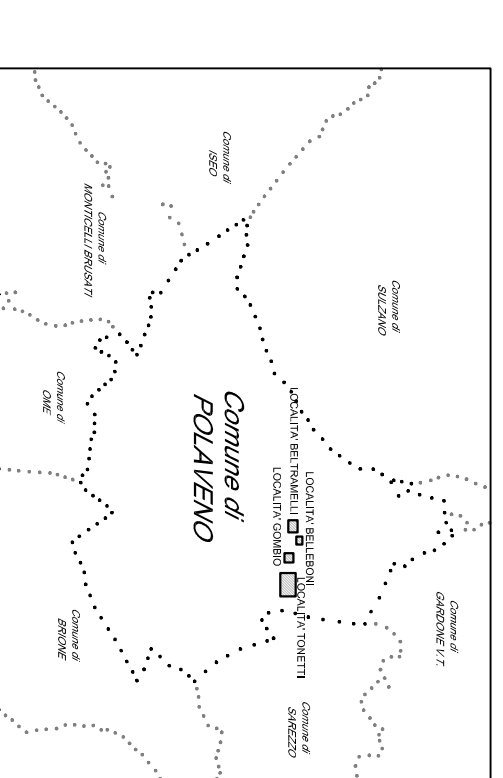
PROVINCIA DI BRESCIA



COMUNE DI POLAVENO

PIANO DI GOVERNO DEL TERRITORIO

ai sensi della L.R. 11.03.2005, n. 12 e s.m.l.
QUADRO D'UNIONE E INQUADRAMENTO COMUNALE



PIANO DELLE REGOLE

MAPPA DEGLI INTERVENTI		SCALA	
PR. 2.13		1:500	
BELTRAMELLI - BELLEBONI - TONETTI		DATA ASSURIMENTO:	
IL SINDACO		IL PROGETTISTA	
IL RESPONSABILE DEL PROCEDIMENTO		DATA ASSURIMENTO:	
OTTOBRE 2011		FEBBRAIO 2011	

Piani Urbanistici		Piani di Settore	
Progettista: Ing. Luca Campagna - Ing. Chiara Cavallari - Ing. Chiara Cavallari - Dott.ssa Lucia Moroldi		Valutazione ambientale strategica - Dott.ssa Paola Minelli - Studio geologico - Ditta Civetta Landini	
ADOZIONE C.C. CON DELIBERA	IPEROSTIPOLATI E P.A.S. (C.C. CON DELIBERA)	CONTROSEGNAZIONE ALLE OSSERVAZIONI	APPROVAZIONE C.C. CON DELIBERA
n. 18	d.d. 12/05/2011	n. 37	n. 37
data 12/04/2011	di 10/07/2011	di 04/10/2011	di 04/10/2011

Studio tecnico Ing. Luca Campagna - Via dello Stadio, 45 - BRESCIA - tel. 030.2900399 fax. 030.2086796