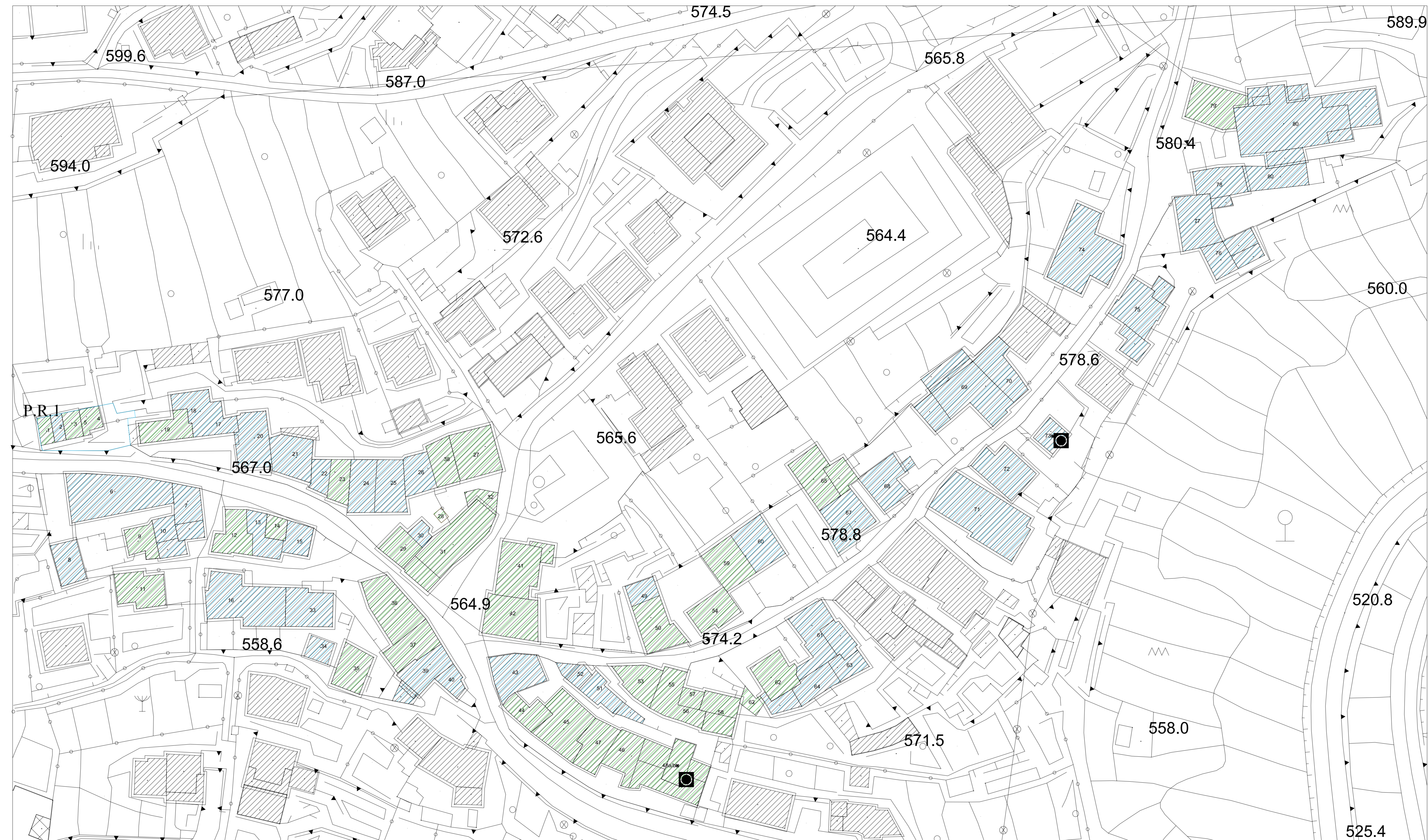


# CAPOLUOGO POLAVENO







## LOCALITA' ZOADELLO



## LOCALITA' CASTIGNIDOLO



### LEGENDA

-  LIMITE NUCLEI DI ANTICA FORMAZIONE
-  EDIFICI RECUPERATI
-  EDIFICI NON RECUPERATI
-  UNITA' DI RILEVAMENTO
-  BENI VINCOLATI CON DECRETO
-  AMBITI SOGGETTI A PIANO DI RECUPERO

REGIONE LOMBARDIA

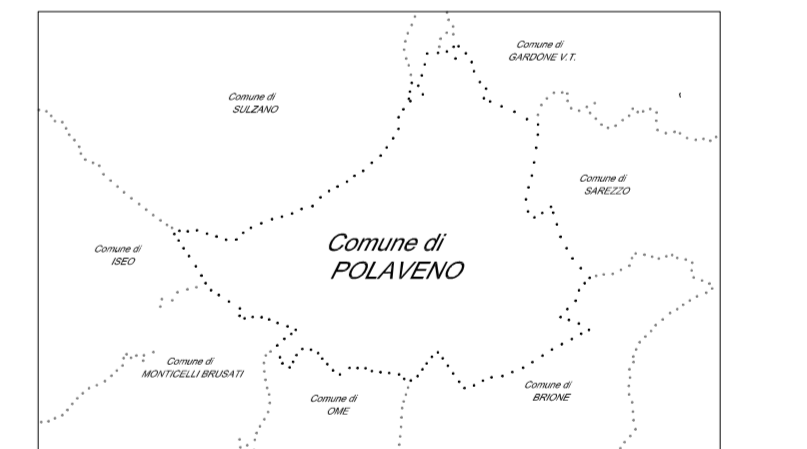
PROVINCIA DI BRESCIA



## COMUNE DI POLAVENO PIANO DI GOVERNO DEL TERRITORIO ai sensi della L.R. 11.03.2005, n.12 e s.m.i.

### VARIANTE 1

QUADRO D'UNIONE E INQUADRAMENTO COMUNALE



### PIANO DELLE REGOLE

**V1  
PR 2.3**

**MAPPA DEGLI INTERVENTI  
ESEGUITI - POLAVENO  
ZOADELLO - CASTIGNIDOLO**

SCALA:  
**1:500**  
DATA:  
**LUGLIO 2017**  
DATA AGGIORNAMENTO:  
**NOVEMBRE 2017**

IL SINDACO

IL PROGETTISTA

IL RESPONSABILE DEL PROCEDIMENTO

PROGETTISTA: Ing. Luca Campana

COLLABORATORI TECNICI: Arch. Maria Borghetti

ADOZIONE C.C. CON DELIBERA	DEPOSITO DEGLI ATTI E PUBBLICAZIONE	CONTRORRELAZIONI ALLE OSSERVAZIONI	APPROVAZIONE C.C. CON DELIBERA
n.	dal	dal	n.
data	al	al	data

Studio tecnico Ing. Luca Campana - Via dello Stadio, 45 - BRESCIA - tel. 030.2090369 fax 030.2005886